

LÉGENDE

PROJET :

- Éoliennes du projet
- Limite des 35 mètres (affectation des terrains)
- Plateforme
- Poste de livraison
- Raccordement inter éolienne

ROUTES ET ACCÈS :

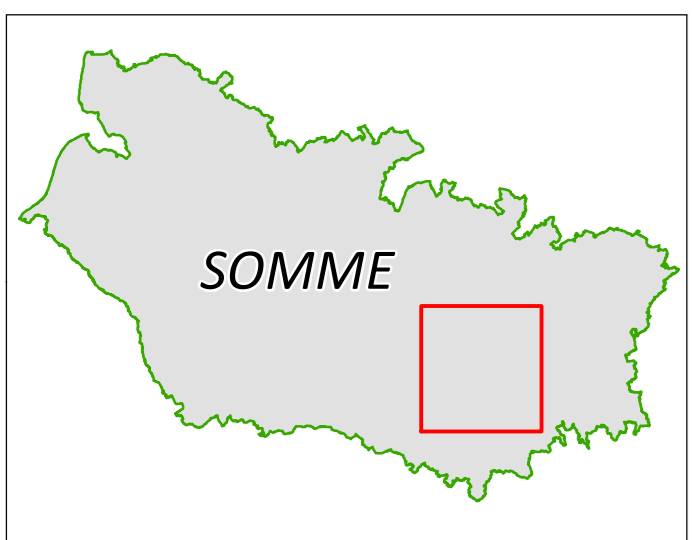
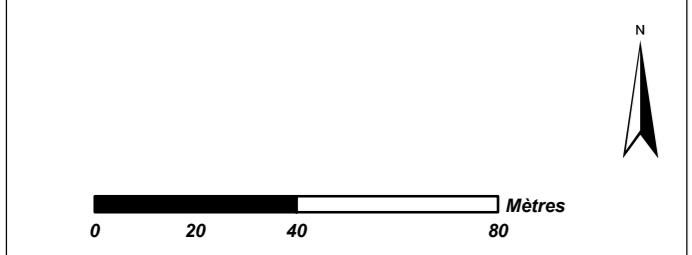
- Route départementale
- Route communale
- Pistes à créer

AFFECTATION DES CONSTRUCTIONS :


"Aucun bâti visible à cette échelle"

LIMITE ADMINISTRATIVE :

- Limite communale

© Date: 07/06/2018
© VALECO INGENIERIE
© Projection: Lambert 83
© Source: IGN



DOSSIER DE DEMANDE D'AUTORISATION ENVIRONNEMENTALE UNIQUE

DU PARC ÉOLIEN DE LE QUESNEL


PLAN D'ENSEMBLE

AU 1/1 500e PARTIE 2

(DEMANDE DE DÉROGATION D'ÉCHELLE)

COMMUNE DE LE QUESNEL

DEMANDEUR : PARC ÉOLIEN DE LE QUESNEL




6066000

6885500

Herf/Rezo 2019, Sud/Rezo - P&A